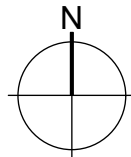


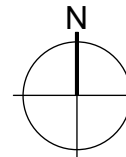
FLÄCHENNUTZUNGSPLAN DER STADT ZOSSEN – ORTSTEIL SCHÖNEICHE - 5.1. Änderung

ENTWURF

PLANZEICHNUNG DES ÄNDERUNGSBEREICHES



NUTZUNGSDARSTELLUNG DES RECHTS- KRÄFTIGEN FNP DER STADT ZOSSEN






ÜBERSICHTSKARTE MIT DER LAGE DES PLANGEBIETES



Maßstab 1 : 20 000

LEGENDE

-  GEMISCHTE BAUFLÄCHE (M) (§ 1 Abs. 1 Pkt. 2 BauNVO)
-  WOHNBAUFLÄCHEN (W) (§ 1 Abs. 1 Pkt. 2 BauNVO)
-  ABGRENZUNG DES GELTUNGSBEREICHES

Gesetzliche Grundlagen

- das Baugesetzbuch (BauGB) in der Fassung der Neubekanntmachung vom 03.11.2017 (BGBl. I S. 3634), zuletzt geändert durch Artikel 3 des Gesetzes vom 20.12.2023, (BGBl. I Nr. 394)
- die Verordnung über die bauliche Nutzung der Grundstücke (BauNVO) in der Fassung der Neubekanntmachung vom 21.11.2017 (BGBl. I S. 3786), zuletzt geändert durch Artikel 2 des Gesetzes zur Stärkung der Digitalisierung im Bauleitplanverfahren und zur Änderung weiterer Vorschriften vom 03.07.2023 (BGBl. I Nr. 176)
- die Verordnung über die Ausarbeitung der Bauleitpläne und die Darstellung des Planinhalts (Planzeichenverordnung - PlanzV) vom 18.12.1990, (BGBl. I 1991 S. 58), zuletzt geändert durch Artikel 2 des Gesetzes vom 14.06.2021 (BGBl. I Nr. 33 S. 1802)
- das Bundesnaturschutzgesetzes (BNatSchG) vom 29.07.2009 (BGBl. I S. 2542), zuletzt geändert durch Artikel 5 des Gesetzes vom 08.05.2024 (BGBl. 2024 I Nr. 153)
- die Brandenburgische Bauordnung (BbgBO) in der Fassung der Bekanntmachung vom 15.11.2018 (GVBl. I/18, Nr. 39), zuletzt geändert durch Gesetz vom 09.02.2021 (GVBl. I/21, (Nr. 5)),
- das Brandenburgische Ausführungsgesetz zum Bundesnaturschutzgesetz (Brandenburgisches Naturschutzausführungsgesetz - BbgNatSchAG) vom 21.01.2013 (GVBl. I/13 (Nr. 3)), ber. durch GVBl. I/13 (Nr. 21)), zuletzt geändert durch Artikel 19 des Gesetzes vom 05.03.2024 (GVBl. I/24 (Nr. 9))
- die Kommunalverfassung des Landes Brandenburg (BbgKVerf) vom 18.12.2007 (GVBl. I/07, Nr. 19, S. 286), zuletzt geändert durch Artikel 3 des Gesetzes vom 30.06.2022 (GVBl. I/22, (Nr. 18))

STADT ZOSSEN

FLÄCHENNUTZUNGSPLAN DER STADT ZOSSEN
- 5.1. ÄNDERUNG -

ENTWURF

STAND: 28.08.2024

M 1 : 8.000